




# CÂMARA MUNICIPAL DE ACARAÚ

PROJETO DE LEI Nº 022/2024, DE 05 DE ABRIL DE 2024.

CÂMARA MUNICIPAL DE ACARAÚ ENTRADA NO EXPEDIENTE 12 / 04 / 2024 Servidor(a) 
---

DISPÕE SOBRE A DENOMINAÇÃO DE VIA PÚBLICA SEM DENOMINAÇÃO OFICIAL, EXISTENTE NA SEDE DO MUNICÍPIO DE ACARAÚ, COMO RODOVIA JOSÉ OSMAR MUNIZ, E DÁ OUTRAS PROVIDÊNCIAS.

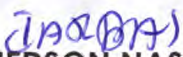
**A Câmara Municipal de Acaraú APROVA:**


**Art. 1º** Fica a atual Via Pública Sem Denominação Oficial, localizada na Sede do Município, que tem início na CE - 085 (378881.91 m E; 9680813.09 m S) e fim na Praia de Arpoeiras (379333.20 m E; 9686816.85 m S), denominada oficialmente de Rodovia José Osmar Muniz.

**Art. 2º** - As despesas decorrentes da execução da presente Lei correrão por conta de verbas próprias, consignadas em orçamento, suplementadas se necessário.

**Art. 3º** - Esta Lei entra em vigor na data de sua publicação.

Sala das Sessões da Câmara Municipal de Acaraú, aos 05 de Abril de 2024.

  
**JARBAS OLIEDSON NASCIMENTO**  
Vereador (PSB)

SITUAÇÃO	
<input checked="" type="checkbox"/>	APROVADO
<input type="checkbox"/>	APROVADO C/ EMENDA
<input type="checkbox"/>	REJEITADO
19 / 04 / 2024	
	
VISTO	

CÂMARA MUNICIPAL DE ACARAÚ PROTOCOLO DE RECEBIMENTO  08 ABR 2024   Servidor
--



# CÂMARA MUNICIPAL DE ACARAÚ

## JUSTIFICATIVA

O objetivo deste projeto de lei é denominar oficialmente a Via Pública Sem Denominação Oficial, que tem início na rotatória da CE – 85 e fim na Praia de Arpoeiras, de "**RODOVIA JOSÉ OSMAR MUNIZ**".

José Osmar Muniz, carinhosamente conhecido por "Vavai" nasceu em Acaraú, na comunidade de Cauassú, no dia 26.06.1953 e faleceu em 08.07.2014.

Desde muito jovem e por toda a sua vida dedicou seu tempo e esforço em prol do desenvolvimento das pequenas comunidades rurais, sendo pioneiro na organização e criação das primeiras associações comunitárias rurais do município de Acaraú.

Dentre suas muitas contribuições merece especial destaque a sua atuação no processo do Programa de Reforma Agrária Solidária, especialmente na Comunidade de Cauassú, na época composta por 16 famílias que viviam em uma área de 158,8 hectares.

Graças à busca incessante de José Osmar Muniz, Acaraú teve uma participação marcante da Reforma Agrária Solidária. O município teve 13 imóveis financiados pelo programa, através do Banco Mundial (Bird), totalizando 3.518,22 hectares garantindo renda para cerca de 188 famílias.

O projeto foi tão bem executado que, em 21 de Janeiro de 2000, o então o presidente da República Fernando Henrique Cardoso veio em visita ao assentamento de Acaraú, especificamente na Associação Comunitária de Curral Velho, por ser uma experiência pioneira no país em Reforma Agrária.

O município hoje tem suas associações comunitárias bem organizadas e produtivas principalmente em razão do trabalho e empenho do Sr. José Osmar, um guerreiro sempre buscando o desenvolvimento do município, ajudando famílias carentes a viver das associações comunitárias fundadas por ele.

Assim, gostaríamos de prestar uma homenagem, mais que merecida, a este ilustre acarauense, um homem digno, simples e valoroso que muito bem representa o nosso povo, emprestando seu nome à estrada que liga a CE-85 a praia de Arpoeiras e, para este nobre fim, peço apoio dos Nobres Vereadores para a aprovação da presente proposição.

Sala das Sessões da Câmara Municipal de Acaraú, aos 05 de Abril de 2024.



**JARBAS OLIEDSON NASCIMENTO**  
Vereador (PSB)

# ESTRADA DA PRAIA

FIM:  
379333.20 m E  
9686816.85 m S

INÍCIO:  
378881.91 m E  
9680813.09 m S

**Legenda**

-  CAMINHO
-  COORDENADAS

FIM (379333.20 m E/ 9686816.85 m S)

INÍCIO (378881.91 m E/ 9680813.09 m S)

Google Earth

Image © 2024 Maxar Technologies  
Image © 2024 Airbus  
Image © 2024 TerraMetrics



3 km